

ПРО ДЕРЖАВНУ РЕЄСТРАЦІЮ ПРАВ

Комунальне підприємство Бориспільської районної ради Бориспільське районне "Бюро технічної інвентаризації"

Номер витягу: 29143563

Дата: 28.02.2011

Реєстраційний номер: 24303594

Тип об'єкта: домоволодіння

Адреса об'єкта: Київська обл., Бориспільський р., с. Вишеньки,
вулиця Молодіжна, будинок 3

Номер запису: 1459 в книзі: 5

Тип речового права: право власності

Власники	Підстава виникнення права власності	Форма власності	Частка
	договір дарування / 81 / 22.01.2011 / Приватний нотаріус Бориспільського районного нотаріального округу Мурга С.Г.	приватна	1/1


Дата прийняття рішення про державну реєстрацію: 28.02.2011

Реєстратор:

Директор:

А.М. Березанець

А.М. Омищенко




Номер на ділянку, щодо використання якої встановлено обмеження (обтяження)	Площа земельної ділянки, щодо використання якої встановлено обмеження (обтяження)	Зміст обмеження (обтяження)	Підстава для встановлення обмеження (обтяження)	Строк дії обмеження (обтяження)	Дата і номер реєстрації обмеження (обтяження)

Обмеження (обтяження) щодо використання земельної ділянки або її частини

Державний акт складено у двох примірниках, один з яких передано власникові земельної ділянки, другий зберігається в управлінні Держкомзему у Бориспільському районі Київської області

Акт зареєстровано в Книзі записів реєстрації державних актів на право власності на землю та на право постійного користування землею, договорів оренди землі



Виділено ділянку, що належить на праві власності державі, для надання в оренду на постійній основі для розміщення об'єкта житлового призначення, згідно з рішенням Київської районної в місті Києві державної адміністрації, Київської області, від 18.06.2010 року № 1740/098/03/893

Відомості про осіб, які подали документи на реєстрацію акту:

Підпис: *[Signature]* (підпис)
 Прізвище та ім'я: *[Signature]* (прізвище та ім'я)
 Дата: 2010 (дата)
 Підпис: *[Signature]* (підпис)
 Прізвище та ім'я: *[Signature]* (прізвище та ім'я)
 Дата: 2010 (дата)

ДЕРЖАВНИЙ АКТ на право власності на земельну ділянку

Державний акт на право власності на земельну ділянку видано

(прізвище, ім'я та по батькові громадянина України)

названого громадянина, особи без громадянства,

особи, уповноваженої співвласницькими земельною ділянкою,

або найменування юридичної особи)

який (яка) проживає (позештується)

в місці проживання

і на підставі Договору купівлі-продажу земельної ділянки

№ 1740 від 18.06.2010 року

саморегулювання або органу виконавчої влади, цільово-правового договору,

рідшення суду, свідоцтва про право на спадщину)

є власником земельної ділянки площею

0,1115 га

(екстракт)

У межах з'являючись з планом (у разі виникнення права спільної власності на земельну ділянку до акта додається список її співвласників).

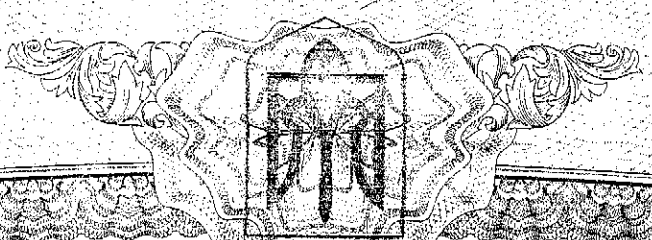
(Ідентифікаційний номер відомості до Державного реєстру фізичних осіб - платників податків та інших обов'язкових платежів або ідентифікаційний код згідно з ЄДРПОУ)

Земельна ділянка розташована

с. Вишеньки


Цільове призначення земельної ділянки для будівництва та обслуговування

житлого будинку, господарських будівель і споруд



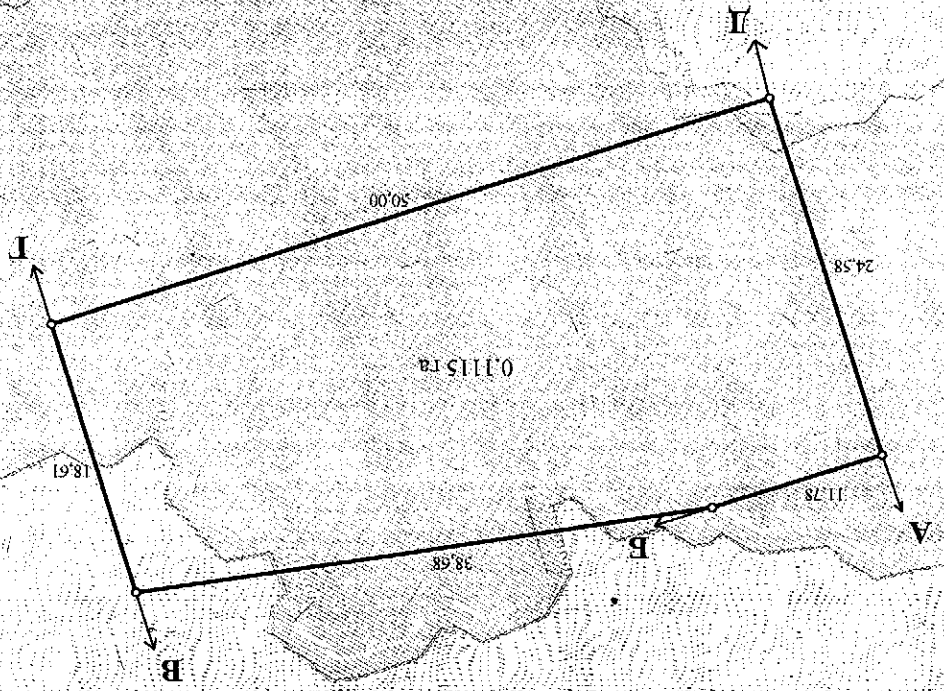


Міно. Мурго С.Г., приватним нотаріусом
 Бориспільського районного нотаріального округу
 (Київської області,
 22.01.2011 року за посвідом № 85,
 повільсько-вотинське управління земельної ділянки,
 на підставі якого право власності на
 цю земельну ділянку переходить до



ОПИС МЕЖ


- А до Б Дячук Н.Б.
- Б до В Корницький Олег Петрович
- В до Г земельній сільській раді
- Г до Д Корницький Олег Петрович
- Д до А землі загального користування



ПЛАН
 меж земельної ділянки

кадастровий номер земельної ділянки 3220881301-01-009-0873

Масштаб 1:500



(підпис та печатка)
В.П. Моргунко

Державна адміністрація у Бориспільському районі Київської області
 управління земельного ресурсу