
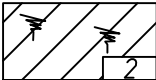


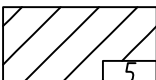
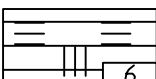

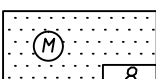





Умовні позначення

- e H  Грунтово-рослинний шар; 9a
- la H  Сузглинок буро-чорний, темно-сірий, напівтвердий, з прошарками піску і супіску, з домішкою органічних речовин; 35б
- la H  Сузглинок буро-сірий, напівтвердий, з включенням супіску; 35б
- la H  Супісок сірий, пластичний з прошарками твердого, з включенням сузлинку та піску; 36a
- la H  Сузглинок буро-коричневий, м'якопластичний, з включенням супіску; 35a
- la H  Глина темно-сіра до чорної, текучопластична, слабозаторфована; 8a
- a H  Супісок темно-сірий, пластичний та текучий, з включенням піску; 36a
- a H  Пісок мілкий, сірий, світло-сірий, середньої щільності, насичений водою; 29a

Примітка: 29a - номер групи ґрунту за складністю розробки, наведений згідно ДБН Д.2.2-1-99, Збірник 1 "Земляні роботи".

Коефіцієнт водонасичення та показник текучості ґрунтів

-  Номер інженерно-геологічного елемента
-  Місце відбору зразка ґрунту порушеної структури та його номер
-  Місце відбору проби води та його номер

 РГВ 29.08.14 3.4 Рівень ґрунтових вод, глибина, м
Дата заміру



Погоджено:			

Зам. інв. №	
Підпис і дата	
Інв. № ар.	

29.08.14-ІГ.ПЗ						
Зм.	Кільк.	Арк.	№ док.	Підпис	Дата	
Інженерно-геологічний паспорт				Стадія	Аркуш	Аркушів
				РД	1	5
Інж.-проектув. Олійник						
				04.09.14		