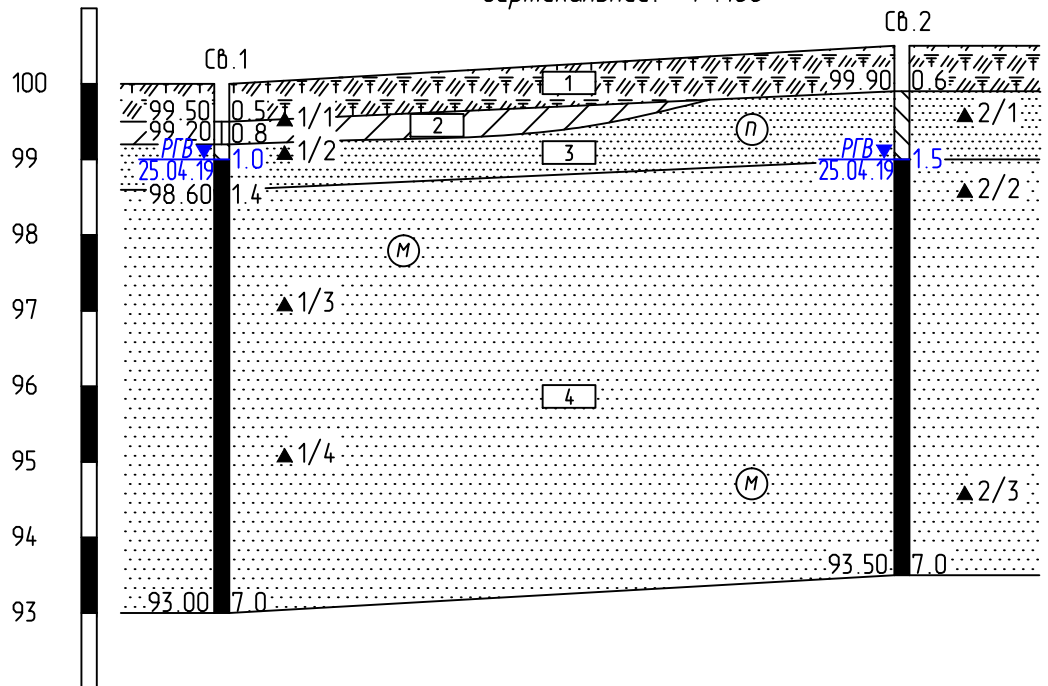



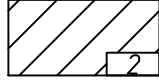
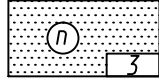
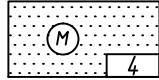
Інженерно-геологічний розріз за лінією 1-1

Масштаб горизонтальний: 1:200
вертикальний: 1:100



Умовна відмітка поверхні землі, м	100.00	100.50
Відстань, м	18.0	

Умовні позначення

- e H  Грунтово-рослинний шар; 9a
- a P_{III}  Суглинок буро-жовтий, тугопластичний, з прошарками супіску; 35б
- a P_{III}  Пісок пилуватий, жовто-сірий, середньої щільності, середнього ступеню водонасичення та насичений водою, з прошарками супіску; 29a
- a P_{III}  Пісок мілкий, жовто-сірий, світло-сірий, середньої щільності, насичений водою, з прошарками піску пилуватого; 29a

Примітка: 29a - номер групи ґрунту за складністю розробки, наведений згідно ДСТУ Б Д.2.2-1:2012, Збірник 1

Погоджено:

Зам. інв. №	
Підпис і дата	
Інв. № ор.	

25.04.19-ІГ.ПЗ					
Зм.	Кільк.	Арк.	№ док.	Підпис	Дата
Інжен.-проект.		Олійник			03.05.19
Інженерно-геологічний паспорт					
Стадія		Аркуш	Аркушів		
РП		1	2		