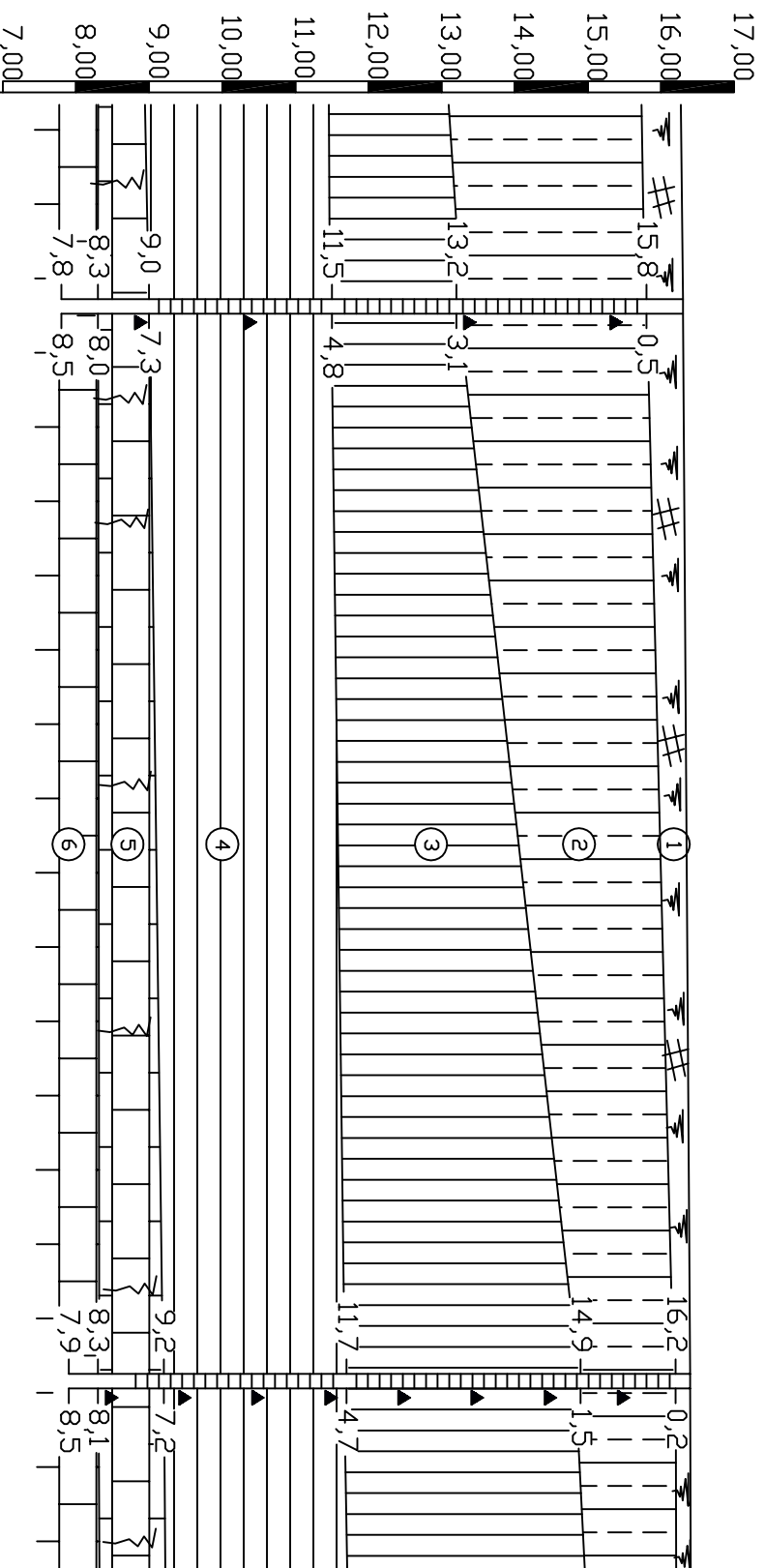


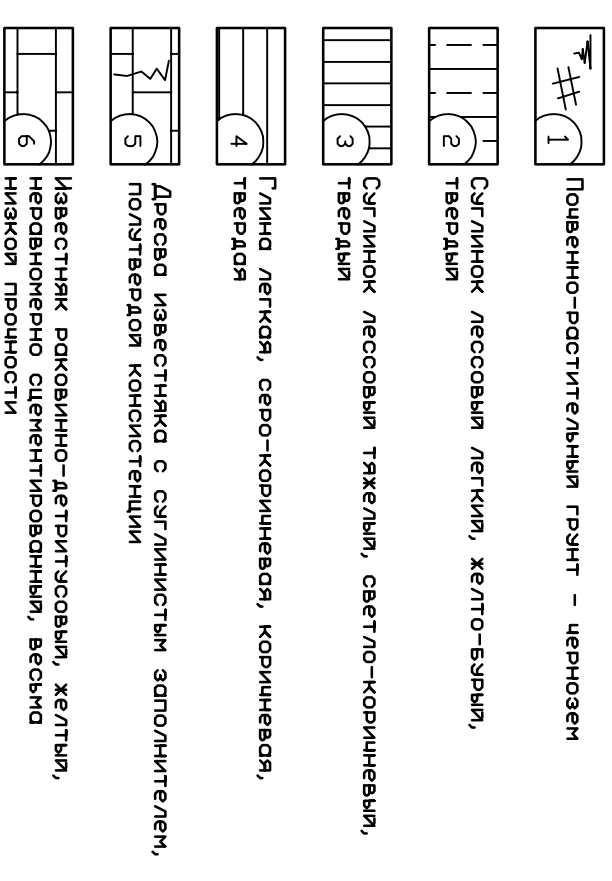


Инженерно-геологический разрез по линии I-I
 Масштаб: Верт. 1:100; гориз. 1:100

УСЛОВНЫЕ ОБОЗНАЧЕНИЯ



Номер скважины	Сква.2	Сква.1
Расстояние, м	14,7	
Условная высота, м	16,3	16,4

Буровая скважина:



Апрель 2018	Формат А3	416/2-18-ТИ
Одесская область, Овидиопольский район, Прилиманский с/с, массив №24, участок №440/1м		
Инженерно-геологические изыскания	Инженерно-геологический разрез по линии 1-1	
Стация	Лист	Листов
ТИ	2	3
ЧП "Начало"		Сертификат АР №001275